

Rábacsanak Község Önkormányzata
Képviselő-testületének
7/2018. (IX.28.) önkormányzati rendelete
a településkép védelméről

Rábacsanak Község Önkormányzata Képviselő-testülete a településkép védelméről szóló 2016. évi LXXIV. törvény 12. § (2) bekezdésében és az épített környezet alakításáról és védelméről szóló 1997. évi LXXVIII. törvény 57. § (3) bekezdésében kapott felhatalmazás alapján, a Magyarország helyi önkormányzatairól szóló 2011. évi CLXXXIX. törvény 13.§ (1) bekezdés 1. pontjában meghatározott feladatkörében, a településfejlesztési koncepcióról, az integrált településfejlesztési stratégiáról és a településrendezési eszközökről, valamint egyes településrendezési sajátos jogintézményekről szóló 314/2012. (XI. 8.) Korm. rendelet 43/A. § (6) bekezdésében biztosított véleményezési jogkörében eljáró állami főépítészeti hatáskörben eljáró Győr-Moson-Sopron Megyei Kormányhivatal, Nemzeti Média- és Hírközlési Hatóság, a kulturális örökség védelméért felelős miniszter, Fertő-Hanság Nemzeti Park Igazgatóság, valamint a településfejlesztéssel, településrendezéssel és településkép-érvényesítéssel összefüggő partnerségi egyeztetés helyi szabályairól szóló 6/2017.(V.26.) önkormányzati rendelete szerinti partnerek véleményének kikérésével, a következőket rendeli el:

1. A rendelet célja, alkalmazási köre, hatálya

1. § A településképi rendelet célja Rábacsanak község településképeire jellemző elemek és követelmények, valamint a településképvédelem eszközének és módjának meghatározása.

2. § Jelen rendelet az alábbi mellékletekkel, függelékekkel együtt érvényes:

1. sz. melléklet – Településképi szempontból meghatározó területek lehatárolása
2. sz. melléklet – Formanyomtatvány a településképi bejelentési eljáráshoz (kérelem)
3. sz. melléklet – Helyi védelem alatt álló objektumok jegyzéke
 1. sz. függelék – Műemlékek jegyzéke
 2. sz. függelék – Régészeti lelőhelyek jegyzéke
 3. sz. függelék – Természet- és tájvédelmi szempontból növénytelepítésre javasolt fajok listája
 4. sz. függelék – Természet – és tájvédelmi szempontból tiltott fajok listái

3. § E rendeletben Rábacsanak területére vonatkozó településképi követelmények kerülnek meghatározásra a rendelet 1. sz. melléklete szerint lehatárolt területekre, valamint a helyi védett létesítményekre vonatkozóan, amely területek és védett elemek a településszerkezet, táji-természeti környezet, településkarakter, építészeti karakter, tájkarakter vagy egyéb helyi adottság, településképi jellemző alapján kerültek kijelölésre.

2. Értelmező rendelkezések

4. § Fogalommeghatározások:

- a) Áttört kerítés: olyan kerítés, amelynek a kerítés síkjára merőleges átláthatósága min. 50%.

3. Helyi védelem

5. § (1) A helyi védelem célja az épített és települési környezet, valamint természeti környezet fenntartása, a jelen és a jövő nemzedékek számára való megőrzése érdekében.

A helyi védelem a településen egyedi védelem lehet.

Helyi védelem alatt álló objektum Rábacsanak területén a katolikus templom épülete (Hunyadi utca u. hrsz.:264.), és a Szentháromság-szobor (Hunyadi u., hrsz.:264.), valamint a település területén található szakrális emlékek (keresztek).

4. A helyi védelem alá helyezés, valamint megszüntetés szabályai

6. § (1) A helyi védettség alá helyezésről, annak megszüntetéséről - jelen rendelet módosításával - a Képviselő-testület dönt.

(2) A védettség megszüntetésére akkor kerülhet sor, ha

- a) a védetté nyilvánított helyi érték megsemmisül,
- b) a védett épület, vagy érték a védelem alapját képező értékeit helyreállíthatatlanul elveszítette,
- c) a védelem tárgya a védelemmel összefüggő szakmai ismérveknek már nem felel meg,
- d) a védett érték magasabb (műemléki, természetvédelmi) védettséget kap,
- e) a védett érték szakvélemény alapján élet- vagy balesetveszélyes állapotban van.

(3) A helyi védettség alá helyezést, illetve annak megszüntetését bármely természetes vagy jogi személy, írásban a polgármesternél kezdeményezheti. A védelemre településrendezési eszköz, vagy önálló értékvizsgálat is javaslatot tehet. A kezdeményezésnek tartalmaznia kell:

- a) a védendő érték megnevezését, szükség esetén körülhatárolását;
- b) pontos hely megjelölését (utca, házszám, helyrajzi szám, épület-, illetve telekrész);
- c) a védendő érték rövid leírását (dokumentációt);
- d) a kezdeményezés indoklását;
- e) a jelenlegi - és amennyiben van ilyen a tervezett - használat, funkció ismertetését.

(4) A helyi védettség alá helyezési, illetve annak megszüntetésére irányuló eljárás megindítástól számított 8 napon belül értesíteni kell:

- a) az érintett ingatlan tulajdonosát, hasznélvezőjét és használóját,
- b) az értékvédelemmel érintett bejegyzett helyi lakossági szervezeteket (alapítványok, egyesületek),
- c) a kezdeményezőt.

(5) A kezdeményezéssel kapcsolatban az érdekeltek 30 napon belül írásban észrevételt tehetnek. A védettséggel kapcsolatos javaslatot – az erről szóló döntést megelőzően – a helyben szokásos módon 30 napra közhírré kell tenni. A közhírré tétel időtartama alatt a javaslat és az értékvizsgálat megtekintését bárki számára biztosítani kell.

(6) A helyi védettség elrendelésétől vagy megszüntetéséről értesíteni kell:

- a) az ingatlan/objektum tulajdonosát, hasznélvezőjét, használóját,
- b) a kezdeményezőt.

(7) A helyi védelemmel kapcsolatos képviselő-testületi döntésről az Önkormányzat honlapján a döntés napjától számított 15 napon belül tájékoztatást kell közzétenni.

(8) A védett értékek jó karbantartása, állapotuk megóvása a tulajdonos kötelezettsége. A tulajdonos kötelezettsége kiterjed a védelem alá helyezett érték minden alkotóelemére és részletére, függetlenül attól, hogy azok a rendeltetészerű használathoz szükségesek-e vagy sem.

(9) A védett értékek megfelelő fenntartását és megőrzését a rendeltetésüknek megfelelő használattal kell biztosítani.

5. A védeettséggel összefüggő korlátozások, kötelezettségek

7. § (1) A védett épületeket hagyományos építészeti tömegükben, tetőformájukban kell megtartani, érintetlenül hagyva az értéket képező homlokzati nyílásrendet és a nyílások osztását, megőrizve az eredeti homlokzati tagozatokat, részletképzéseket, anyag és színhasználatot.

(2) A védett épületet úgy lehet bővíteni, hogy az eredeti épület tömegformája, homlokzati kialakítása, utcaképi, településképi szerepe ne változzon, illetve a legkisebb kárt szenvedje és a tervezett bővítés a régi épület formálásával, szerkezetével, anyaghasználatával összhangban legyen.

(3) A védett épület belső korszerűsítését, átalakítását, esetleg bővítését a védetség nem akadályozza, sőt, a védelem érdekében elő kell segíteni ezen épületek mai igényeknek megfelelő használatát. A belső átalakításokat az eredeti szerkezet és belső értékek tiszteletben tartásával kell megoldani.

(4) Az épület felújítása esetén a védett részértékeket meg kell őrizni.

(5) A helyi védelem alatt álló épület, illetve építmény nem bontható.

(6) A helyi védelem alá helyezett védett értéken – bármilyen építési, átalakítási, felújítási munkát – csak a polgármester hozzájárulásával lehet elvégezni.

6. A védett építmények fenntartásának, felújításának támogatása

8. § (1) A védett érték tulajdonosának kérésére a szokásos jó karban tartási feladatokon túlmenő, a védeettséggel összefüggésben szükségessé váló, a tulajdonost terhelő munkálatok finanszírozásához az önkormányzat támogatást adhat.

a.) A támogatás mértékét az önkormányzat Képviselő-testülete évente a költségvetésben határozza meg.

b.) A támogatás ingatlanra eső mértékét – az önkormányzati költségvetés keretei között – az önkormányzat állapítja meg.

(2) Az (1) szerinti önkormányzati támogatás csak az esetben nyújtható, ha

a.) a védett értéket a tulajdonos megfelelő módon fenntartja (karbantartja), azt neki felróható módon nem károsítja,

b.) a karbantartással és az építéssel összefüggő hatósági előírásokat és szabályokat maradéktalanul betartja.

(3) Nem adható önkormányzati támogatás, ha a védett értékkel összefüggésben engedély nélkül vagy engedélytől eltérően, illetve szabálytalanul végeztek építési munkát.

7. Településképi szempontból meghatározó és egyéb területek fajtái

9. § (1) Településképi szempontból meghatározó területek:

a) településképi szempontból meghatározó beépítésre szánt területek

b) településképi szempontból meghatározó ökológiai szempontból értékes beépítésre nem szánt területek

(2) Egyéb – településképi szempontból nem meghatározó - területek:

a) beépítésre szánt területek

b) beépítésre nem szánt területek

8. Településképi szempontból meghatározó

beépítésre szánt területekre vonatkozó településképi követelmények

10. § Területi építészeti követelmények a településképi szempontból meghatározó beépítésre szánt területekre:

- (1) A területen a közterület szélessége nem változtatható.
- (2) A területen az épület, épületbővítés helyét, tömegét és annak arányait a hagyományosan kialakult beépítési formához kell igazítani.
- (3) A területen meg kell tartani a településképet meghatározó, jellemző előkert nélküli, vagy kis (1-2m) előkertes beépítést és az oldalhatáron álló beépítési módokat.
- (4) A területen maximum két terepszint feletti szint létesíthető.
- (5) Égéstermék elvezetésére szolgáló, külső szerelt kémény utcai homlokzaton nem létesíthető.
- (6) Cégér, cégtábla csak az épület architektúrájához, formavilágához illeszkedő módon helyezhető el.
- (7) Közterületről látható homlokzaton portál kialakítás, átalakítás csak az épület teljes földszintjére kiterjedő, egységes megformálással lehetséges.
- (8) A közterületen önállóan elhelyezett utcanév táblákat, valamint a falra szerelt utcanév táblákat egységes formában kell elhelyezni.
- (9) Az épületek, építmények környezetének, valamint a közterületek rendezésének során növényzet telepítése kizárólag tájba illő, őshonos növényekkel történhet.
- (10) A telek területének burkolatlan és be nem épített részét zöldfelületként kell kialakítani.
- (11) A közterületek térbútorait egységes koncepció alapján kell megvalósítani. Az anyaghasználat során elsősorban természetes anyagokat ajánlott alkalmazni (kő, tégl, fa), de egységes építészeti koncepció alapján kortárs anyagok, szerkezetek használata is megengedett.
- (12) Az utat és árkokat kísérő fasorokat a területen fenn kell tartani, és a fák szakszerű pótlását el kell végezni.
- (13) A közparkok, egybefüggő nagyobb zöldfelületek kialakításánál a tájra jellemző növénytakaságok jellegzetes fajai közül a honos vagy meghonosodott, tájba illő fajokat kell alkalmazni. Előtérbe kell helyezni a lombhullató fafajták telepítését és kerülni kell a tájidegen, ún. rabszolanövények alkalmazását.
- (14) A területen kerítést az alábbi előírások együttes figyelembevételével kell kialakítani, illetve fenntartani:
 - az épülettel összhangot mutató anyag- és színhasználat alkalmazása,
 - időtálló, minőségi anyagok használata,
 - élénk színek kerülése, harmonikus, telítetlen földszínek, vagy fehér szín alkalmazása,
 - elsősorban természetes anyagok (pl. kő, tégl, fa) használata,
 - balesetveszélyt okozó kialakítás (törtüveg, szögesdrót, áram-bevezetésű) tilos,
 - kerítés műszaki állapotának folyamatos karbantartása.
- (15) Az utcafronti kerítés anyaga felületkezelés nélküli, natúr fémlemez, natúr alumínium lemez, hullámlemez és cementlap, nyers beton felületű tömör fal, felületkezelés nélküli zsalukő nem lehet.

11. § Egyedi építészeti követelmények a településképi szempontból meghatározó beépítésre szánt területekre:

- (1) Utcafrontra merőleges gerincű épület, vagy épületszárny szélessége nem lehet 8,0 méternél több.
- (2) Tetőhéjazatként természetes színű (barna és árnyalatai, vörös és árnyalatai, szürke és

- árnyalatai) héjazat a megengedett. A héjazat cseréje esetén egy tetőfelületen csak egyféle héjazat helyezhető el.
- (3) Az épület fő tömegét alkotó (az alapterület min. 60%-a feletti) tető magastető legyen (38°-45°). A fő tömeget kiegészítő tetőrészek (beforduló épületszárny) lapostetős vagy alacsony hajlásszögű kialakítással is megvalósíthatók.
- (4) A területen törekedni kell a tetőhajlásszögek, valamint a párkánymagasságok idomulására.
- (5) A területen a homlokzatkialakítás tekintetében bármely, az alábbi szempontoknak együttesen eleget tevő homlokzat kialakítható:
- a homlokzattagolást arányosan alkalmazó,
 - tagozatokat visszafogottan használó,
 - díszítésében egyszerűsége törekvő, hagyományokat követő,
 - földszíneket, természetes színeket vagy fehér színt alkalmazó,
 - harsány, rikító vagy túlzottan sötét színek (pl. kék, lila, piros) a területen nem alkalmazhatók
 - nyílásrendszerében rendezett,
 - logikát tükröző, valamint
 - természetes anyagokat (pl. vakolat, kő, tégl) alkalmazó.
 - a homlokzat színezése során csak két, egymással, a természetes anyagokkal harmonizáló szín, vagy egy szín legfeljebb két árnyalata alkalmazható.
- (6) A telek utcafrontján önálló épületként, különálló garázs nem helyezhető el. Garázs utcafronton csak a fő épülettel egybe építve alakítható ki.
- (7) Pince kialakítása esetén az utcára pinceablak nem nyitható, csak szellőzőnyílás.
- (8) Közterületre nyíló oldalon a tető síkjából kiugró tetőablak nem létesíthető.
- (9) A településkép védelme érdekében a területen gerendaház, faház ill. deszka borítású épület nem létesíthető. Az épületeken vakolt homlokzati textúrát kell kialakítani.
- (10) Az épületek lábazata kő, téglá vagy vakolt lábazat lehet. Ragasztott csempe, csempe-utánszat alkalmazása tilos.
- (11) Épület homlokzatát felújítani, átalakítani csak a teljes épülethomlokzatra kiterjedően és annak eredeti formavilágának megfelelően szabad.
- (12) A területen az anyaghasználat:
- időtálló,
 - minőséget képviselő,
 - természetes (pl. kő, téglá, fa, üveg),
 - környezetétől nem elütő színű, valamint
 - árnyalatában földszínű, természetes színű vagy fehér legyen.
- (13) A területen a tömegformálás:
- építészeti minőséget tükröző,
 - arányos,
 - funkciójával összhangot mutató legyen.
- (14) A településkép védelme érdekében az épületek földszinti padlóvonal magassága az épület és a terepszint csatlakozásától mért 0,3-1,0 méter között legyen, a már túlnyomórészt meglévő, kialakult beépítésű területeken a csatlakozó szomszédos épületek földszinti padlóvonalának szintjéhez igazodjon.
- (15) A területen a villamosellátás és gyengeáramú hálózat bekötéseit új építés esetén az ingatlanokra földkábelben kell kialakítani.
- (16) Gázmérő, vagy nyomásszabályozó az épületek utcai homlokzatán nem helyezhetők el.
- (17) Égéstermék elvezetésére szolgáló, külső szerelt kémény, valamint egyéb gépészeti berendezés kültéri egysége-kivéve napelem és napkollektor- utcai homlokzaton nem létesíthető.

9. A településképi szempontból meghatározó ökológiai szempontból értékes beépítésre nem szánt területekre vonatkozó településképi követelmények

12. § Területi építészeti követelmények a településképi szempontból meghatározó ökológiai szempontból értékes beépítésre nem szánt területekre:

(1) Az épületek, építmények környezetének rendezése során, ahol fásítani kell, az kizárólag tájba illő, őshonos növényekkel történhet.

13. § Egyedi építészeti követelmények a településképi szempontból meghatározó ökológiai szempontból értékes beépítésre nem szánt területekre:

(1) A területen (ökológiai folyosó területek) az épületek és épületrészek homlokzata természetes anyagú (kő, fa, fém, tégl, vakolt felület stb.), vagy a természetes anyagok megjelenésével azonos, ahhoz közeli tónusú és színfelület képzéssel készülhet.

(2) Az épületek színezése során természetes földszínek kerüljenek alkalmazásra.

(3) Tetőfedés színeként csak természetes színek (barna és árnyalatai, vörös és árnyalatai, fehér, szürke és árnyalatai) alkalmazhatók. Más szín magastetőkön csak közterületről nem látható módon, melléképítményeken alkalmazható.

(4) A településképi védelme érdekében az épületek földszinti padlóvonal magassága az épület és a terepszint csatlakozásától mért 0,02-1,0 méter között legyen, a már túlnyomórészt meglévő, kialakult beépítésű területeken a csatlakozó szomszédos épületek földszinti padlóvonalának szintjéhez igazodjon.

(5) Épület homlokzatát felújítani, átalakítani csak a teljes épülethomlokzatra kiterjedően és annak eredeti formavilágának megfelelően szabad.

(6) A területen az anyaghasználat:

- időtálló,
- minőséget képviselő,
- természetes (pl. kő, tégl, fa),
- környezetétől nem elütő színű, valamint
- árnyalatában földszínű, természetes színű vagy fehér legyen.

(7) A területen a tömegformálás:

- építészeti minőséget tükröző,
- arányos,
- funkciójával összhangot mutató legyen.

(8) Kerítés csak telekhatáron építhető.

(9) A területen csak áttört és tömör lábazat nélküli kerítés létesíthető.

(10) Égéstermék elvezetésére szolgáló, külső szerelt kémény, valamint egyéb gépészeti berendezés kültéri egysége-kivéve napelem és napkollektor- közútról látható homlokzaton nem létesíthető.

(11) A mezőgazdasági utakat, vízfolyásokat kísérő fasorokat, erdősávokat fenn kell tartani, és a fák szakszerű pótlását el kell végezni.

10. Az egyéb – településképi szempontból nem meghatározó - területekre

vonatkozó településképi követelmények

14. § Egyedi építészeti követelmények az egyéb – településképi szempontból nem meghatározó – területekre:

(1) Az épületek homlokzati szerkezeteinek és a tetőfedés anyagának színhasználata során lehetőleg természetes földszínek kerüljenek alkalmazásra azzal, hogy harsány ríktó színek nem alkalmazhatók.

(2) A területen az anyaghasználat:

- időtálló,
- minőséget képviselő,
- környezetétől nem elütő színű legyen.

11. Felszíni energiaellátási és elektronikus hírközlési sajátos építmények, műtárgyak elhelyezésére vonatkozó követelmények

15. § (1) A település közcélú ellátását biztosító felszíni és felszí feletti energiaellátási és elektronikus hírközlési sajátos építmények, műtárgyak elhelyezésére elsősorban alkalmas területek az alábbiak:

- a) külterületi közlekedési és közműterületek.
- b) a gazdasági területek (kereskedelmi-szolgáltató-ipari gazdasági területek, mezőgazdasági jellegű, gazdasági területek, különleges területfelhasználásba sorolt gazdasági jellegű területek)

(2) Az (1) bekezdés szerinti sajátos építmények, műtárgyak elhelyezésére az alábbi területek nem alkalmasak:

- a) közparkok, közkertek, közterek területei,
- b) a védelmi és közjóléti rendeltetésű erdőterületek,
- c) vízgazdálkodási területek.

(3) Ökológiai folyosó területén, régészeti lelőhely területén, valamint műemléki környezetben, és e területek 200 m-es környezetében önálló távközlési antennatorony, széltorony nem helyezhető el, nem fejleszhető és nem korszerűsíthető.

(4) Településképi szempontból meghatározó területen önálló távközlési antennatorony, széltorony nem helyezhető el, nem fejleszhető és nem korszerűsíthető.

(5) A lakó funkciójú területen önálló távközlési antennatorony, széltorony nem helyezhető el, nem fejleszhető és nem korszerűsíthető.

(6) Településképi szempontból meghatározó területen nagyfeszültségű elektromos vezeték légvezetéként nem helyezhető el, nem fejleszhető, nem korszerűsíthető.

12. Reklámokra és egyéb műszaki berendezésekre

vonatkozó településképi követelmények

16. § (1) Rábacsanak Község Önkormányzata, önkormányzati intézmények, illetve helyi civil szervezetek által szervezett vagy támogatott rendezvényről tájékoztató ideiglenes reklám elhelyezése transzparensszen és molinón lehetséges.

(2) A településen kizárólag településképi bejelentési eljárás lefolytatásával van lehetőség elhelyezni:

a) közművelődési célú hirdetőoszlopot, útbaigazító táblarendszert vagy utasvárót közterületen vagy közterületről látható módon,

b) saját tevékenységet hirdető ideiglenes reklámot építési hálón az építkezés időtartama alatt.

(3) Az információs berendezés a település építészeti arculatához illeszkedő formai kialakítással, színhasználattal létesíthető, jellemzően fa vagy fém anyaghasználattal.

(4) Rábacsanak Község Önkormányzata a reklámhordozó és reklám elhelyezésére vonatkozó tilalmak és korlátozások alóli eltérések vonatkozásában részletes szabályokat nem állapít meg.

(5) Cégér, cégfelirat, cégtábla épületen, épületrészen, építményen csak annak homlokzatához (stílusához, anyaghasználatához) illeszkedően helyezhető el.

(6) A cégfelirat felületnagysága nem haladhatja meg az érintett homlokzat 10%-át.

(7) A cégér maximális mérete 0,75 m² lehet.

(8) A település területén az egyéb műszaki berendezésekre vonatkozó településképi követelmények az alábbiak:

a) az előkertben, a közterületről való láthatóságot növényzettel kell eltakarni, vagy mérsékelni,
b) gépészeti berendezés kültéri egységeinek -kivéve napelem és napkollektor- településképet zavaró elhelyezését, valamint közterület felőli homlokzatra rögzítését el kell kerülni,

c) az egyéb műszaki berendezésekre vonatkozó formai követelmények tekintetében:

- a technikailag szükséges legkisebb tömeget közelítő;

- arányos,

- a funkciót tükröző,

- a településképet kedvezőtlenül a legkevésbé érintő kialakítás alkalmazható.

d) az egyéb műszaki berendezésekre vonatkozó anyaghasználati követelmények az alábbiak:

- nem rozsdásodó,

- minőséget képviselő,

- könnyen karbantartható,

- élénk színeket nem használó,

- az épület/építmény megjelenését kedvezőtlenül nem befolyásoló kialakítás alkalmazható.

13. Településképi bejelentés

17. § (1) A polgármester településképi bejelentési eljárást folytat le a településképi helyi védelméről szóló önkormányzati rendeletben meghatározott

a) településképi szempontból meghatározó településrészek területén

b) helyi védett épületek, objektumok vonatkozásában

c) közművelődési célú hirdetőoszlop, útbaigazító táblarendszer vagy utasváró közterületen vagy közterületről látható módon való elhelyezése tekintetében

d) saját tevékenységet hirdető ideiglenes reklám építési hálón - az építkezés időtartama alatt való - elhelyezése tekintetében

az építésügyi hatósági engedélyhez nem kötött és az Étv. 33/A. §-a szerinti egyszerű bejelentéshez kötött építési tevékenységnek sem minősülő építési tevékenységek, valamint a rendeltetésmódosítások tekintetében.

(2) A településen cégek településképi bejelentési eljárás nélkül helyezhetők el.

(3) A településképi bejelentési eljárás iránti kérelmet a Rábacsanak Polgármesteri Hivatalban (9316 Rábacsanak, Vasút u. 5/1.), kell benyújtani a rendelet 2. számú mellékletét képező, a

nyomtatványban megadott kötelező mellékletekkel, továbbá a vonatkozó jogszabályban meghatározott mellékletek közül a kérelem elbírálásához szükséges tartalmú dokumentációt papíralapon két példányban kell benyújtani. A kérelmezőnek a dokumentációra rá kell vezetni a kérelemmel érintett ingatlan címét, helyrajzi számát, a kérelem tárgyát, a kérelmező nevét és aláírását minden adattartalmú oldalon, vagy bonthatatlan fűzésben a kezdőlapon.

(4) A polgármester a településképi bejelentési eljárásban a tevékenység tudomásulvételéről vagy megtiltásáról szóló döntés kialakítása során - különösen - az alábbi szempontokat veszi figyelembe:

- a) jogszabályi előírásoknak való megfelelés;
- b) a kialakult településszerkezetnek és telekszerkezetnek való megfelelés;
- c) a kialakult és elvárt településképhez való illeszkedés;
- d) a tervezett, távlati adottságokat, a településfejlesztési terveket figyelembe vevő megfelelés, területfelhasználás megfelelése.

(5) Amennyiben a tevékenység megfelel az (3) bekezdésben felsorolt szempontoknak, a polgármester a tervezett építési tevékenység, reklámelhelyezés vagy rendeltetésváltás tudomásul vételéről (kikötéssel vagy anélkül) hatósági határozatban dönt, amelyről a bejelentőt 15 napon belül értesíti.

(6) Amennyiben a tevékenység nem felel meg a (3) bekezdésben felsorolt szempontoknak a polgármester hatósági határozatban a tevékenységet elutasítja. A döntésről a bejelentőt 15 napon belül értesíti.

(7) A bejelentő a polgármester döntésével szemben a kézhezvételtől számított 15 napon belül fellebbezhet Rábacsanak Község Önkormányzata Képviselő-testületéhez. A Képviselő-testület a döntését legkésőbb a fellebbezés benyújtását követő második rendes ülésén hozza meg, de legkésőbb a fellebbezés kézhezvételétől számított 60 napon belül hozza meg.

(8) Az e rendelet előírásainak megszegésével elhelyezett reklámhordozókat a reklámhordozó tulajdonosa a felszólítást követő - ha jogszabály kivételt nem tesz - 8 napon belül köteles saját költségén eltávolítani.

(9) Amennyiben a reklámhordozó eltávolítását a reklámhordozó tulajdonosa a felszólítás ellenére nem hajtja végre, a jegyző vagy közterület tulajdonos nevében eljáró polgármester intézkedik a végrehajtásáról.

14. Településképi kötelezés és bírság

18. § Rábacsanak Község Önkormányzata településképi kötelezési eljárásra vonatkozó részletes szabályokat nem állapít meg.

19. § Rábacsanak Község Önkormányzata a településképi kötelezettség megszegése és végrehajtása esetén alkalmazható bírság mértéke, kiszabásának és behajtásának rendje vonatkozásában részletes szabályokat nem állapít meg.

15. Hatályba léptető rendelkezés

20. § (1) E rendelet a kihirdetését követő napon lép hatályba.


Telekesi József
polgármester




Funtek János
jegyző





A rendelet kihirdetése 2018. szeptember 28-án megtörtént.

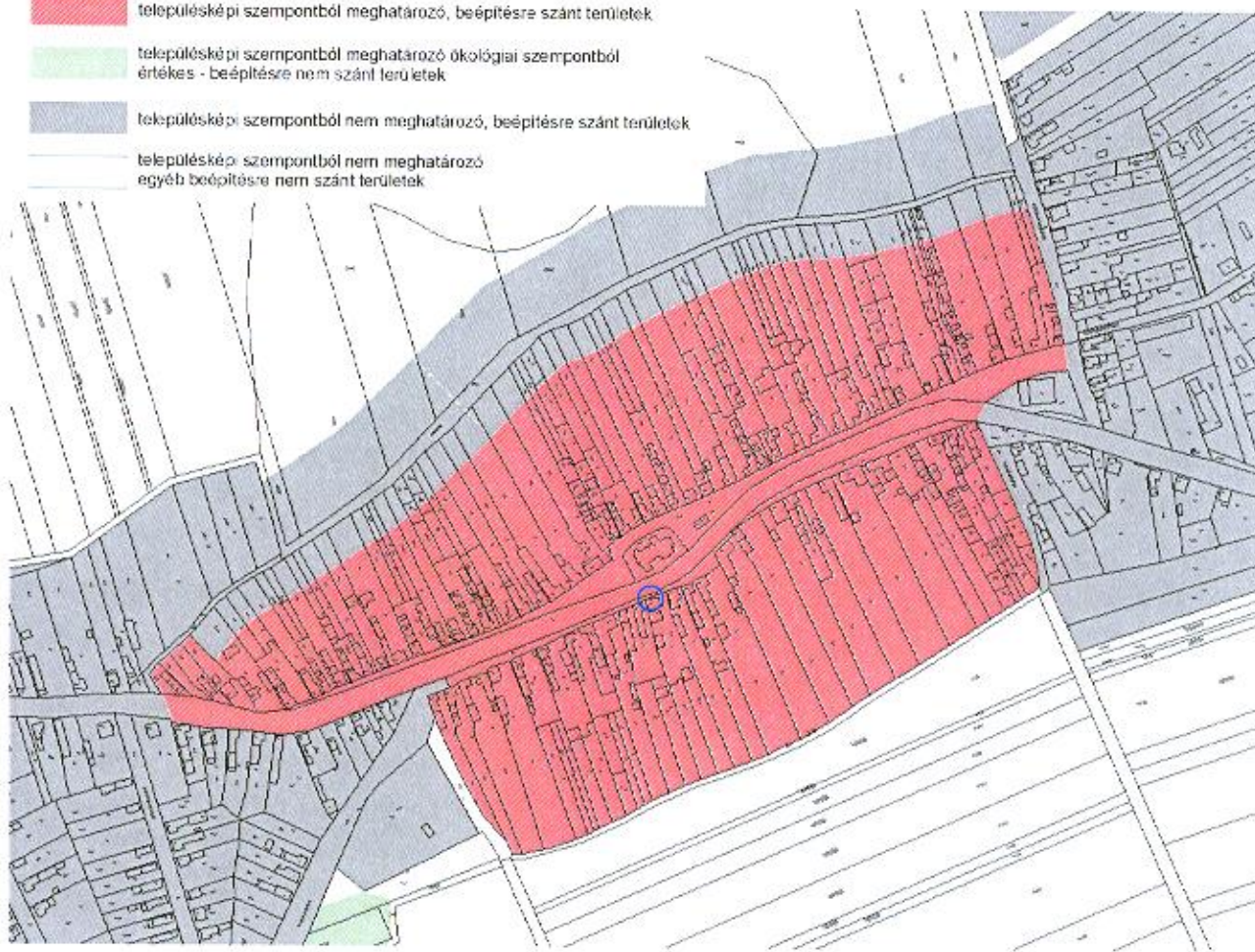
jegyző

1. sz. melléklet a 7/2018.(IX.28.) önkormányzati rendelethez

Településképi szempontból meghatározó területek lehatárolása

Jelmagyarázat

-  településképi szempontból meghatározó, beépítésre szánt területek
-  településképi szempontból meghatározó ökológiai szempontból értékes - beépítésre nem szánt területek
-  településképi szempontból nem meghatározó, beépítésre szánt területek
-  településképi szempontból nem meghatározó egyéb beépítésre nem szánt területek





2. sz. melléklet a 7/2018.(IX.28.) önkormányzati rendelethez
Formanyomtatvány a településképi bejelentési eljáráshoz
KÉRELEM

A bejelentő	
neve	
címe	
telefonja	
e-mail-címe	

A tevékenységgel érintett ingatlan	
címe	
helyrajzi száma	

A tervezett tevékenység tárgya, megnevezése	

Ideiglenes tevékenység esetén	
a tevékenység kezdete	
a tevékenység vége	


A kérelem kötelező mellékleteinek felsorolása		
	rövid leírás (műszaki leírás)	oldal
	fotó a tevékenységgel érintett terület, épület, épületrész jelenlegi állapotáról	db

A kérelem elbírálásához szükséges tartalmú dokumentáció mellékleteinek felsorolása	
	igen (db)/nem
helyszínrajz	
utcaképi vázlat	
színterv	
látványterv	
homlokzat	
alaprész	
egyéb:	


Dátum:

.....
Aláírás

3. sz. melléklet a 7/2018.(IX.28.) önkormányzati rendelethez
Helyi védeltségi jegyzék



Keresztelő Szent János templom (hrsz.: 264):



Szentháromság-szobor
(Hunyadi u., hrsz.:264.)



Kereszt
(Hunyadi u., hrsz.:604.)



Kereszt
(Hunyadi u., hrsz.:363/2.)



Millenniumi fa kereszt
(Hunyadi u., hrsz.:262.)



Mária szobor
(Hunyadi u. 154., hrsz.:616.)

1. sz. függelék a 7/2018.(IX.28) önkormányzati rendelethez
Műemlék



Mária és Szent Sebestyén oszlopa (hrsz.: 264):

**2. sz. függelék a 7/2018.(IX.28.) önkormányzati rendelethez
Régészeti lelőhelyek**

**3. sz. függelék a 7/2018.(IX.28.) önkormányzati rendelethez
Természet- és tájvédelmi szempontból növénytelepítésre javasolt fajok listája**

**Természet- és tájvédelmi szempontból növénytelepítésre javasolt fajok listája
Őshonos fafajok**

Tudományos név	Magyar név
<i>Acer campestre</i>	mezei juhar
<i>Acer platanoides</i>	korai juhar
<i>Acer pseudoplatanus</i>	hegyi juhar
<i>Acer tataricum</i>	tatár juhar
<i>Betula pendula</i>	közönséges nyír
<i>Carpinus betulus</i>	közönséges gyertyán
<i>Fraxinus angustifolia subsp. pannonica</i>	magyar kőris
<i>Fraxinus excelsior</i>	magas kőris
<i>Fraxinus ornus</i>	virágos kőris
<i>Malus sylvestris</i>	vadalma
<i>Populus nigra</i>	fekete nyár
<i>Populus termula</i>	rezgő nyár
<i>Prunus avium</i>	madárcseresznye
<i>Prunus padus</i>	zselnicemeggy
<i>Pyrus pyraister</i>	vadkörte
<i>Quercus cerris</i>	csertölgy
<i>Quercus petraea</i>	kocsánytalan tölgy
<i>Quercus pubescens</i>	molyhos tölgy
<i>Quercus robur</i>	kocsányos tölgy
<i>Salix alba</i>	fehér fűz
<i>Sorbus aria</i>	lisztes berkenye
<i>Sorbus aucuparia</i>	madárberkenye
<i>Sorbus domestica</i>	házi berkenye
<i>Sorbus torminalis</i>	barkóca berkenye
<i>Tilia cordata</i>	kislevelű hárs
<i>Tilia platyphyllos</i>	nagylevelű hárs
<i>Ulmus glabra</i>	hegyi szil
<i>Ulmus laevis</i>	vénicszil
<i>Ulmus minor</i>	mezei szil
<i>Staphylea pinnata</i>	mogyorós hólyagfa

Őshonos cserjefajok

Tudományos név	Magyar név
<i>Berberis vulgaris</i>	közönséges borbolya
<i>Cerasus fruticosa</i>	csepleszmeggy
<i>Cornus mas</i>	húsos som
<i>Cornus sanguinea</i>	veresgyűrű som
<i>Coryllus avellana</i>	közönséges mogyoró
<i>Cotinus coggygria</i>	cserszömörce
<i>Cotoneaster niger</i>	fekete madárbirs
<i>Crataegus laevigata</i>	kétfibés galagonya
<i>Crataegus monogyna</i>	egyfibés galagonya
<i>Euonymus europaeus</i>	csikos kecskerágó
<i>Euonymus verrucosus</i>	bibircses kecskerágó
<i>Hedera helix</i>	közönséges borostyán
<i>Ligustrum vulgare</i>	közönséges fagyal
<i>Lonicera xylosteum</i>	ükörke lonc
<i>Prunus spinosa</i>	kökény
<i>Prunus tenella</i>	törpemandula

<i>Rosa canina</i>	gyepűrózsa
<i>Rosa pimpinellifolia</i>	jajrózsa
<i>Rubus caesius</i>	hamvas szeder
<i>Salix cinerea</i>	rekettyefűz
<i>Spiraea media</i>	szirti gyöngyvessző
<i>Viburnum lantana</i>	ostorménfa
<i>Viburnum opulus</i>	kányabangita
<i>Vinca minor</i>	kis télizöld meténg

Telepítésre javasolt egyéb fa- és cserje fajok

<i>Tudományos név</i>	<i>Magyar név</i>
<i>Acer ginnala</i>	tűzvörös juhar
<i>Aesculus carnea</i>	vadgesztenye
<i>Aesculus hippocastanum</i>	vadgesztenye
<i>Catalpa bignonioides</i>	szivarfa
<i>Colutea arborescens</i>	sárga borsófa
<i>Corylus colurna</i>	törökmogyoró
<i>Ginkgo biloba</i>	páfrányfenő
<i>Laburnum anagyroides</i>	közönséges aranyeső
<i>Liriodendron tulipifera</i>	tulipánfa
<i>Malus baccata</i>	díszalma
<i>Platanus × acerifolia</i>	közönséges platán
<i>Prunus × cistena</i>	vérszilva
<i>Salix caprea</i>	kecskefűz
<i>Sophora japonica</i>	japánakác
<i>Sorbus rotundifolia</i>	kereklevelű berkenye
<i>Staphylea pinnata</i>	mogyorós hólyagfa
<i>Tilia tomentosa</i>	ezüsthárs
<i>Prunus fruticosa</i>	csepleszmeleggy
<i>Prunus serrulata</i>	díszcserezsnye

**4. sz. függelék a 7/2018.(IX.28.) önkormányzati rendelethez
Természet- és tájvédelmi szempontból tiltott fajok listái**

**1143/2014. EU rendelet
az idegenhonos inváziós fajok betelepítésének vagy behurcolásának
és terjedésének megelőzéséről és kezeléséről**

A rendelet alapján a tagországok képviselőiből álló inváziós fajok elleni védelemért felelős bizottság elfogadta azt a növény- és állatfajlistát, mely az Unió számára veszélyt jelentő inváziós idegenhonos fajok jegyzékét alkotja. A listán szereplő fajok egyedeire vonatkozó szigorú szabályok szerint tilos az egész EU területén forgalomba hozni és a természetbe kibocsátani akár egyetlen példányt is, de a behozatalra, tartásra, tenyésztésre, szaporításra, szállításra, kereskedelemre és felhasználásra is hasonlóan szigorú szabályok vonatkoznak.

A listában szereplő növényfajok:

Magyar név	Tudományos név
aligátorfű	<i>Alternanthera philoxeroides</i>
közönséges selyemkóró	<i>Asclepias syriaca</i>
borfa, tengerparti seprűcserje	<i>Baccharis halimifolia</i>
kaliforniai tündérhínár	<i>Cabomba caroliniana</i>
vízjácint	<i>Eichhornia crassipes</i>
cingár (aprólevelű) átokhínár	<i>Elodea nuttallii</i>
óriásrebarbara	<i>Gunnera tinctoria</i>
kaukázusi medvetalp	<i>Heracleum mantegazzianum</i>
perzsa medvetalp	<i>Heracleum persicum</i>
sosnowsky-medvetalp	<i>Heracleum sosnowskyi</i>
hévízi gázló	<i>Hydrocotyle ranunculoides</i>
bíbor nebáncsvirág	<i>Impatiens glandulifera</i>
fodros átokhínár	<i>Lagarosiphon major</i>
nagyvirágú tóalma	<i>Ludwigia grandiflora</i>
sárgavirágú tóalma	<i>Ludwigia peploides</i>
sárga lápbuzogány	<i>Lysichiton americanus</i>
japán gázlófű	<i>Microstegium vimineum</i>
közönséges süllőhínár	<i>Myriophyllum aquaticum</i>
felemáslevelű süllőhínár	<i>Myriophyllum heterophyllum</i>
keserű hamisüröm	<i>Parthenium hysterophorus</i>
rózsás tollborzfü	<i>Pennisetum setaceum</i>
ördögfarok keserűfű	<i>Persicaria perfoliata</i>
kudzu nyílgyökér	<i>Pueraria montana var. lobata</i>